PIANO TERRITORIALE DI COORDINAMENTO PROVINCIALE
Tav. 6d - Ambiti di interesse provinciale - art. 34

scala 1:5000

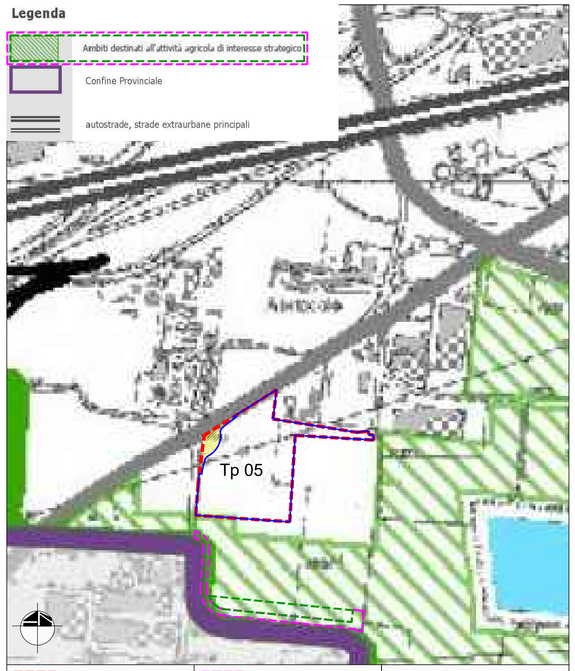

PERIMETRO AMBITO PGT
PERIMETRO AMBITO PIANO ATTUTIVO
PERIMETRO AREA OBIETTIVO OB 11
PERIMETRO AREA AGRICOLA IN CESSIONE
AREA ESCLUSA DAL PERIMETRO DI PIANO ATTUATIVO (già occupata per realizzazione rotonda con accordo bonario di cessione)

PIANO TERRITORIALE DI COORDINAMENTO PROVINCIALE
Tav. 7b - Ambiti destinati all'attività agricola di interesse strategico - art. 6

scala 1:5000

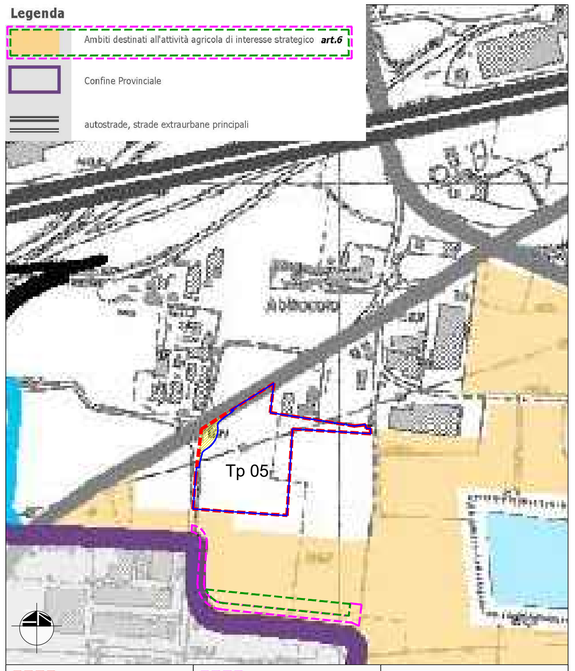

PERIMETRO AMBITO PGT
PERIMETRO AMBITO PIANO ATTUTIVO
PERIMETRO AREA OBIETTIVO OB 11
PERIMETRO AREA AGRICOLA IN CESSIONE
AREA ESCLUSA DAL PERIMETRO DI PIANO ATTUATIVO (già occupata per realizzazione rotonda con accordo bonario di cessione)

PIANO TERRITORIALE DI COORDINAMENTO PROVINCIALE
Tav. 6b - Viabilità di interesse paesaggistico - art. 28

scala 1:10.000

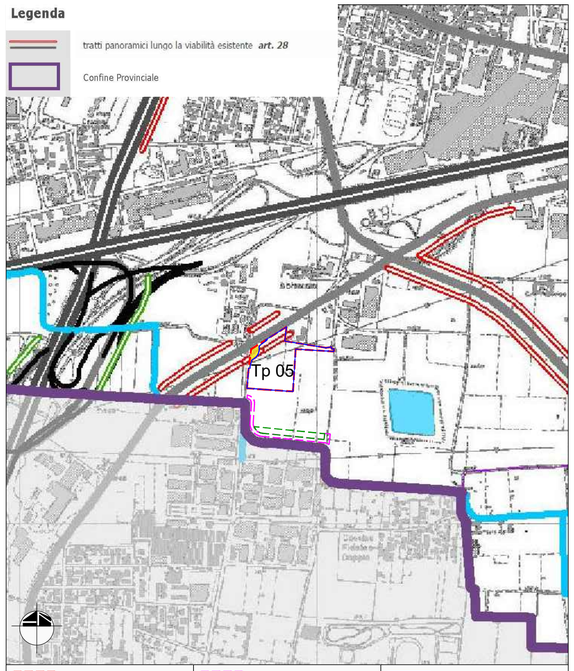

PERIMETRO AMBITO PGT
PERIMETRO AMBITO PIANO ATTUTIVO
PERIMETRO AREA OBIETTIVO OB 11
PERIMETRO AREA AGRICOLA IN CESSIONE
AREA ESCLUSA DAL PERIMETRO DI PIANO ATTUATIVO (già occupata per realizzazione rotonda con accordo bonario di cessione)

P.G.T. - DOCUMENTO DI PIANO
Tav. QVP 02/01 - Previsioni di piano

scala 1:5000

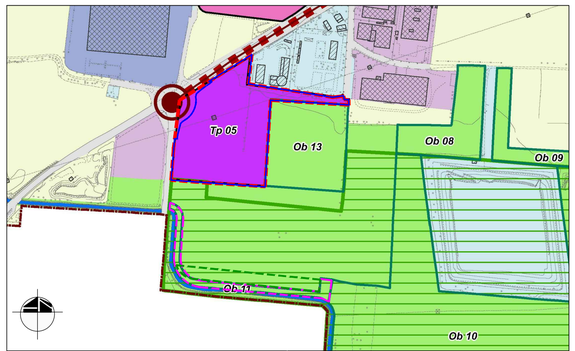

PERIMETRO AMBITO PGT
PERIMETRO AMBITO PIANO ATTUTIVO
PERIMETRO AREA OBIETTIVO OB 11
PERIMETRO AREA AGRICOLA IN CESSIONE

LEGENDA

Principali azioni strategiche
- *aree obiettivo di qualità urbana*
- *aree obiettivo di qualità territoriale*
- *ambiti di trasformazione*
- *potenziamento, sviluppo e riorganizzazione della rete viaria di interesse locale*
- *interventi di potenziamento infrastrutturale e riorganizzazione delle intersezioni*
- *edilizia sociale*
- *proposta di ridefinizione del Parco Locale di Interesse Sovracomunale "Parco del Molgora"*

Sistema rurale-paesistico-ambientale
- *reticolo idrico*
- *aree di valore paesaggistico-ambientali ed ecologiche*
- *aree di valore agronomico*

Sistema insediativo
- *centri storici*
- *tessuti urbani consolidati prevalentemente residenziali*
- *tessuti urbani consolidati specializzati per la produzione di beni*
- *tessuti urbani consolidati specializzati per il commercio all'ingrosso*
- *tessuti urbani consolidati specializzati per la produzione di servizi*
- *tessuti urbani consolidati specializzati per il commercio al dettaglio*
- *aree per servizi ed impianti tecnologici*
- *ambiti di trasformazione prevalentemente residenziali*
- *ambiti di trasformazione per servizi di interesse generale*
- *ambiti di trasformazione prevalentemente produttivi di servizi*
- *ambiti di trasformazione prevalentemente produttivi di beni*

Sistema della mobilità
- *viabilità*
- *progetto esecutivo della Tangenziale Est Esterna di Milano (TEEM) ed opere connesse (progetto definitivo della interconnessione A4/A51)*
- *progetto definitivo prolungamento della linea metropolitana M2 Cologno Nord-Vimercate*

Limiti e perimetri
- *confine comunale*
- *centro storico*
- *Parco Locale di Interesse Sovracomunale "Parco del Molgora"*

P.G.T. - PIANO DEI SERVIZI
Tav. PS 01/01 - Aree pubbliche e di interesse pubblico o generale

scala 1:5000

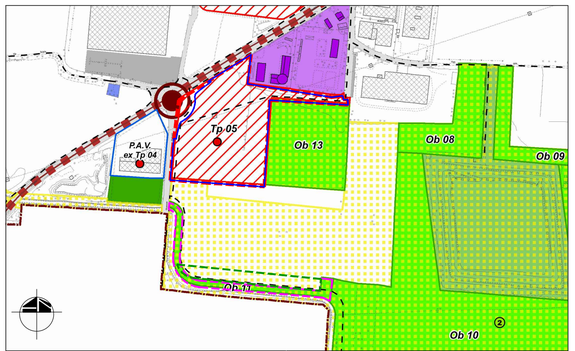

PERIMETRO AMBITO PGT
PERIMETRO AMBITO PIANO ATTUTIVO
PERIMETRO AREA OBIETTIVO OB 11
PERIMETRO AREA AGRICOLA IN CESSIONE

LEGENDA

Tipologie di aree per attrezzature pubbliche e di interesse pubblico o generale
- *aree di interesse comune: culturali, sociali, assistenziali, sanitarie, amministrative*
- *servizi abitativi*
- *aree per l'istruzione*
- *aree per impianti ed attrezzature sportive*
- *dotazione a verde per parchi urbani attrezzati*
- *dotazione a verde, sistema del verde di connessione tra territorio rurale e urbanizzato*
- *aree a parcheggio pubblico o di uso pubblico*
- *aree per attrezzature di interesse comune: religiose*
- *servizi territoriali*
- *aree per impianti ed attrezzature tecnologiche*

Interventi prioritari
- *ambiti di trasformazione*
- *aree obiettivo di qualità urbana*
- *aree obiettivo di qualità territoriale*
- *ambiti assoggettati a pianificazione attuativa vigente P.A.V.*
- *ambiti assoggettati a pianificazione attuativa P.A.*
- *ambiti assoggettati a permesso di costruire convenzionato P.C.C.*
- *concorso realizzazione attrezzature pubbliche*
- *obblighi perequazione sociale*
- *potenziamento, sviluppo e riorganizzazione della rete viaria di intresse sovralocale*
- *potenziamento, sviluppo e riorganizzazione della rete viaria*
- *interventi di potenziamento infrastrutturale e riorganizzazione delle intersezioni*
- *prolungamento M2 a Vimercate*

Infrastrutture per la mobilità
- *piste ciclo pedonali: esistenti*
- *piste ciclo pedonali: di previsione*
- *rete della mobilità*

Attività di interesse diffuso
- *attività culturali e associative*
- *attività di servizio*
- *attività di club sportivi e palestre*
- *farmacie*
- *poste e telecomunicazioni*
- *punto vendita esclusivo della stampa quotidiana e periodica*

Rete Ecologica Comunale
- *elementi della Rete Ecologica Comunale e del sistema del verde di connessione*

Limiti e perimetri
- *confine comunale*
- *centro storico*

PIANO TERRITORIALE DI COORDINAMENTO PROVINCIALE
Tav. PR 02_02 - Sistemi territoriali di rilevanza provinciale

scala 1:10.000

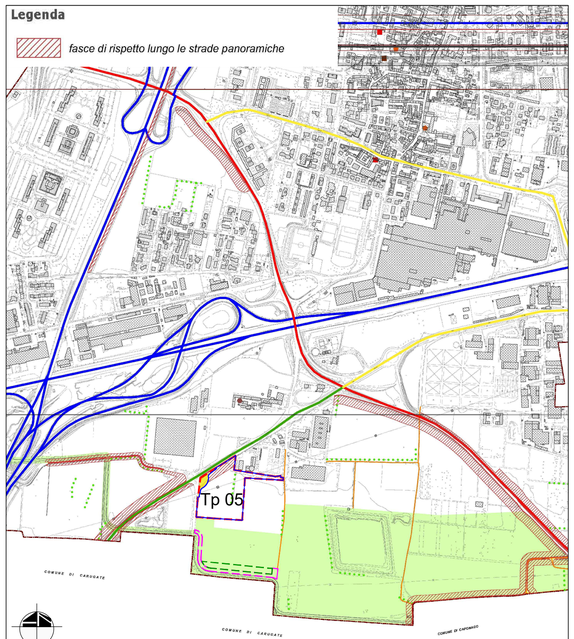

PERIMETRO AMBITO PGT
PERIMETRO AMBITO PIANO ATTUTIVO
PERIMETRO AREA OBIETTIVO OB 11
PERIMETRO AREA AGRICOLA IN CESSIONE
AREA ESCLUSA DAL PERIMETRO DI PIANO ATTUATIVO (già occupata per realizzazione rotonda con accordo bonario di cessione)

comune di Agrate Brianza

ambito di trasformazione "Tp 05"

via Eugenio Villoresi - viale delle Industrie, 20864 Agrate Brianza - MB

Piano Attuativo

PROGETTO URBANISTICO	data	elaborato n.
Inquadramento territoriale ESTRATTI PLANIMETRICI _ Individuazione Aree in Perequazione	dicembre 2022 aggiornamento marzo 2023 giugno 2023 scala 1:5.000 1:10.000	3

consegna protocollo n°	approvazione

la proprietà artistica è protetta a norma dell'art. 1 e seguenti del D.L. 17 novembre 1925 n. 1950 sul diritto d'autore - riproduzione vietata